



محافظة الانبار



1- محافظة الانبار هي أكبر محافظة في العراق

وتتقاسم الحدود مع كل من سوريا والاردن
والمملكة العربية السعودية.

2- حقائق عن محافظة الانبار:

* عدد السكان: 1.3 مليون نسمة

* الايدي العاملة: 764,000

* المساحة: 137,723 كيلومتر مربع

* الحدود الدولية: سوريا و الاردن و المملكة العربية السعودية

* العاصمة: الرمادي

* الصناعات الرئيسية: الحبوب والماشية والتمور والخدمات الصحية

* المجالات المحتملة للاستثمار: الزراعة و النقل و الامدادات و تربية الحيوانات

و الجير و الأسمنت و الأسمدة و الزجاج و السيراميك.

لمحة عن الاقتصاد: يتركز الإقتصاد في محافظة الأنبار على الزراعة:

* 25% من الايدي العاملة في محافظة الانبار وظفت في القطاع الزراعي.

* محافظة الانبار تنتج محصول سنوي كبير من التمور. تستمر التجارة

الحدودية مع الاردن لتشكل جزء مهم من إقتصاد المحافظة. منطقة التجارة

الحرّة في القائم تقع في محافظة الانبار. و هذه المنطقة أنشأت عام 2004

ولها مرحلتان: المرحلة الاولى هي 70.000 متر مربع و المرحلة الثانية

هي 200.000 متر مربع و التي تقع قرب الحدود العراقية – السورية. كما

إنها قريبة من شبكات الطرق و السكك الحديدية المؤدية إلى تركيا و الأردن

والبصرة في المرحلة الأولى. أما القائم فتقتصر على الأنشطة التجارية

والخدمية.



awathamir@yahoo.com

2- الفرص الاستثمارية

الملاحظات	الجهة المسؤولة	الموقع	المشروع	ت
حاجة السوق نتيجة النمو المتزايد للسكان		محافظة الأنبار- رمادي مجاور جامعة الأنبار	اسكان مدينة الرمادي/20الف وحدة سكنية	1
توفير مناطق سياحية وترفيهية للمواطنين.		الانبار - الرمادي - بحيرة الثرثار	سياحي ترفيهي	2
توفر المواد الخام الأولية فضلا عن حاجة السوق المحلية والتوزيع	-	الانبار - القائم	مصنع انتاج الاسمدة الفوسفاتية	3



محافظة بابل

1- محافظة بابل هي منطقة غنية بالمواقع التاريخية الاثرية و تعد محافظة بابل من المناطق الرئيسية للانتاج الزراعي.

حقائق عن محافظة بابل:

* عدد السكان: 1.5 مليون نسمة

* الايدي العاملة: 878,000

* المساحة: 5,258 كيلومتر مربع

* الحدود الدولية: لا توجد

* العاصمة: الحلة

* الصناعات الرئيسية: الصناعة العسكرية و التصنيع و المنسوجات و الثروة الحيوانية من اغنام و الحبوب و التمور و السياحة.

* المجالات المحتملة للاستثمار: السياحة الدينية و الاثرية و الثقافية و التصنيع و الثروة الحيوانية و الزراعة.

* لمحة عن الإقتصاد:

الانشطة الاقتصادية في محافظة بابل تتركز حول الزراعة

* 25% من الايدي العاملة في محافظة بابل وظفت في القطاع الزراعي.

* بالرغم من حجم المحافظة الصغير فقد أنتجت بابل محصولاً من التمر في عام 2003 يفوق ما أنتجته المحافظات الأخرى بمقدار (277.000 طن).

* أنتجت محافظة بابل أيضاً كميات كبيرة من الحنطة و الشعير. و هنالك عدة مستودعات للحبوب في المحافظة.

في ظل النظام السابق محافظة بابل كانت مركزاً للتصنيع

في ظل النظام السابق كانت محافظة بابل تعد من أهم مراكز التصنيع و لا تزال تحتفظ ببعض الأيدي العاملة الحيوية والقدرات المادية المحتملة لإعادة بناء و إحياء القاعدة.

* الشركة العامة لصناعة السيارات التابعة للدولة تقع في الاسكندرية. أنتجت الشركة المدعومة بشدة هياكل الحافلات و قامت بتجميع المركبات بالكامل. كما إنها قامت بتجميع نصف المقطورات.



الفرص الاستثمارية المعروضة من هيئات استثمار المحافظات

- * الشركة العامة للصناعات الميكانيكية تقع في محافظة بابل. و قامت بتوظيف ما يقارب 4000 موظف حيث قامت الشركة بإنتاج الجرارات و معدات زراعية أخرى و أدوات.
- * مصنع القدس للأسلحة يقع أيضاً في الإسكندرية.

صناعة السياحة لها كوامن في محافظة بابل

- * بعض أشهر المواقع القديمة العراقية تقع في محافظة بابل.
- * محافظة بابل قريبة من محافظتي كربلاء و النجف و التي بدورها تستقبل أعداداً كبيرة من السياح.

info@bic-iraq.org

2- الفرص الاستثمارية

ت	المشروع	الموقع	الكلفة	الجهة المسؤولة	الملاحظات
1		()	3,5		140
2	انشاء مدينة صناعية بمساحة 10 مليون متر مربع	جنوب الحلة	1.5 مليار دولار	هيئة استثمار بابل - وزارة الصناعة	
3	جزيرة سياحية في المهناوية		2 مليار دولار		جزيرة بمساحة 2 مليون متر مربع تقع وسط شط الحلة



محافظة البصرة



تقع محافظة البصرة في أقصى الجنوب و هي مركز صناعات النفط وصيد الاسماك والشحن.

حقائق عن محافظة البصرة:

* عدد السكان: 1.8 مليون نسمة

* الايدي العاملة: 1,069,000

* المساحة: 19,070 كيلومتر مربع

* الحدود الدولية: ايران و الكويت

* العاصمة: مدينة البصرة

* الاقضية الكبيرة الأخرى: ابو الخصيب و الفاو و الزبير و القرنة و أم قصر.

* الصناعات الرئيسية: النفط و معالجة النفط والنقل البحري والزراعة ومعجون الطماسة والتمور وصيد الأسماك ومصائد الاسماك.

* المجالات المحتملة للاستثمار: البلاستيك و الأسمدة و غيرها من البتروكيمياويات و توسيع مرافق الموانئ الحالية و اللوجستيات التجارية و السياحة (بضمنها السياحة البيئية).

*الأماكن السياحية: القرنة حيث يتلاقى نهري دجلة و الفرات و يشاع أن تكون القرنة هي الموقع الأصلي لجنة عدن.

لمحة عن الاقتصاد:

البصرة هي موطن لمنطقة حرة في ميناء خور الزبير. و تبلغ مساحة المنطقة الحرة 1 مليون متر مربع و تقع على مسافة 40 كيلومتر جنوب - غربي البصرة على الخليج العربي في ميناء خور الزبير. أنشئت الحكومة العراقية هذه المنطقة في شهر حزيران من عام 2004.

النفط هو المفتاح لإقتصاد البصرة.

* يقع البعض من أكبر حقول النفط في العراق في محافظة البصرة (حقل الرميلة الشمالي و حقل مجنون الجنوبي و حقل الرميلة الجنوبي). و أغلبية صادرات النفط العراقية تغادر البلاد عن طريق موانئ البصرة.



الفرص الاستثمارية المعروضة من هيئات استثمار المحافظات

*يقع المقر الرئيسي لشركة **نפט الجنوب** (ا لملوكة من قبل وزارة النفط العراقية) في البصرة و تدير 2 من الموانئ النفطية الموجودة قرب المدينة.

لكون البصرة قريبة من حقول النفط تتركز الكثير من النشاطات الاقتصادية في البصرة حول الصناعة البتروكيمياوية.

الأنشطة الاقتصادية الأساسية في البصرة متمركزة حول الصناعة البتروكيمياوية. تنتج شركة الأسمدة الجنوبية محلول الأمونيا و اليوريا و غاز النتروجين.

* **الشركة العامة للصناعات البتروكيمياوية** تضم أكبر مجمع في البصرة. و يحتوي المجمع على ستة مصانع رئيسية و كل مصنع ينتج احد المنتجات الرئيسية: الإثلين و مادة كاوية/ الكلور و كلوريد الفينول الاحادي (VCM) و كلوريد المتعدد الفينول (البلاستيك) (PVC) و البولي اثلين ذو الكثافة المنخفضة و البولي اثلين ذو الكثافة العالية.

* الشركة العامة للصناعات البتروكيمياوية (SCPI) يمكن أن تلبي جميع متطلبات تقنيات المعالجة الحرارية للبلاستيك و تشمل على ثق المنفوخ و ثق فلم الصب و تغليف الأسلاك و القابلوات و بثق الانابيب و القولية بالحقن و القولية بالنفخ و القولية الدورانية. مناقصات الشركة متوفرة على **موقعها الالكتروني**.

الشحن و التموين و النقل أيضاً من الصناعات الرئيسية في البصرة.

*البصرة هي موطن جميع الموانئ العراقية الستة و ميناء أم قصر هو الميناء الرئيسي للمياه العميقة و يحتوي على 22 رصيف و بعض هذه الارصفة مخصصة لسلع معينة (مثل الكبريت و البذور و زيوت التشحيم... إلخ) و الموانئ الخمسة الاخرى تكون أصغر حجماً و مخصصة على نطاق أضيق.

* بالإضافة إلى تحميل و تفريغ الشحنات، لدى أم قصر مستودع مغطى تبلغ مساحته 175.000 قدم مربع و توجد مستودعات أخرى للتخزين تصل مساحه الواحد منها إلى 800.000 قدم مربع. حيث تم تركيب سياج حول محيط الميناء و هو مضاء بالكامل ليلاً. و هنالك ما يكفي من الأراضي المجاورة لتوسيع مرافق الموانئ في المستقبل.

* ميناء المعقل كان خاملاً لأكثر من 20 عاماً فبعد وقف العمليات عام 1980. تم استثمار أكثر من 7 مليون دولار للبنية التحتية لهذا الميناء منذ عام 2003 لكن ميناء المعقل يتطلب إستثمارات أكثر لكي يعمل بصورة كاملة من جديد.

* ميناء أبو فلوس الواقع على شط العرب يستخدم في إستيراد و تصدير القليل من السيارات و المنتجات الزراعية و مواد البناء و السلع الكهربائية. يتطلب الميناء مستقبلاً المزيد من الإستثمارات للبنية التحتية للوصول إلى قدرته الكاملة.



الفرص الاستثمارية المعروضة من هيئات استثمار المحافظات

تبيين صيد الأسماك و مصائد الأسماك بعض إمكانات النمو في البصرة.

* فعالية صيد السمك البحري في البصرة في المياه الإقليمية العراقية و في الخليج العربي. الأصناف الرئيسية التي تم صيدها تشمل سمك الشابل و سمك البوم فرت و سمك البوري. تقنيات صيد الأسماك المستخدمة من قبل سفن صيد الشباك تشمل الصيد بالشباك و شباك تعليق السمك و شباك التطويق و الشباك الدائرية و شباك الاشراك.

*حالياً إنخفضت حصيلة صيد الأسماك جزئياً نتيجة لجفاف الأهوار الجنوبية. الأهوار دعمت صيادي الأسماك إضافة إلى محاضن الأنواع التجارية. و مع إعادة تأهيل الأهوار الجارية فإن صناعة صيد الأسماك في البصرة قد تواجه مستقبلاً أكثر إشراقاً.

info@investbasrah.com

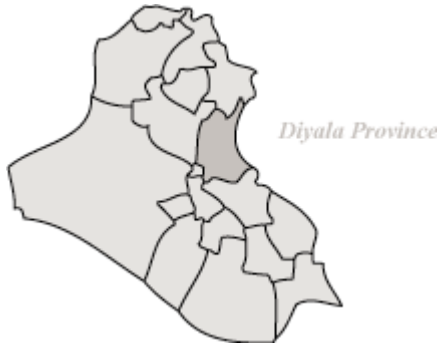
2-الفرص الاستثمارية

ت	المشروع	الموقع	الكلفة	الجهة المسؤولة	الملاحظات
1	5				4068
2	50				52



محافظة ديالى

تقع محافظة ديالى إلى الشمال الشرقي لمحافظة بغداد، وتفصلها حدودها الشرقية عن إيران. وتجري أنهر دجلة وديالى والعظيم من خلال المحافظة.



حقائق حول محافظة ديالى:

* السكان: 1.4 مليون نسمة.

* القوة العاملة: 872,000

* المساحة: 19,292 كيلومتر مربع

* الحدود الدولية: إيران

* العاصمة: بعقوبة

* المدن الكبيرة الأخرى: الخالص، خانقين، مندلي، المقدادية، ههيب، السعدية.

* المنتجات الرئيسية: الحمضيات، التمور، الحبوب، الرمان، زراعة الأسماك، و الثروة الحيوانية.

* المجالات المحتملة للاستثمار: الزراعة، صناعة الأغذية (خصوصاً المربيات و المخللات)، و التجارة عبر الحدود.

تفتخر محافظة ديالى بوجود 4 مدارج للطائرات أطول من 6000 قدم.

إن مدينة بعقوبة مربوطة بالخط الكهربائي الإيراني و الذي تبلغ قدرته 100 ميكاواط. وأعلنت الشركات الإيرانية عام 2005 خطط لتجديد 16 مولدة قدرة كل منها 20 ميكاواط في محافظة ديالى.

و أيضاً في عام 2005، بدأت عملية الإنشاء لجدول إروائي بطول 24 كيلومتر، و ذلك لتزويد تسعة قرى تزرع الرز و زهرة الشمس و القطن و السمسم و مختلف محاصيل الخضراوات.

تخطط وزارة الموارد المائية لتنفيذ مشاريع إروائية و إعادة تأهيل بقيمة تزيد على 35 مليون دولار أمريكي في المحافظة لسنة 2007. و تشمل المشاريع تخطيط الجداول و توفير مضخات السقي و إستصلاح الأراضي.

« الجذب السياحي: يشتهر مجمع الصدور بجمال أزهاره و البحيرة الإصطناعية و الأنهر. و يوجد في المدينة عدة مواقع أثرية.



الفرص الاستثمارية المعروضة من هيئات استثمار المحافظات

نبذة إقتصادية:

يتركز النشاط الإقتصادي لمحافظة ديالى على الزراعة لقربها من المصدرين الرئيسيين للمياه، و هما نهري ديالى و العظيم. و تشتهر المحافظة بالثروة الحيوانية والدواجن. تنتج التمور في مزارع كبيرة لنخيل التمور وبكثافة وإلى جانب أشجار البرتقال. إن عدداً كبيراً من القوى العاملة في المحافظة مرتبط بالزراعة. تتركز زراعة البرتقال حول مدينة بعقوبة، وشرقاً باتجاه الحدود الإيرانية. و تتركز بساكن النخيل حول مدينة المقدادية و إلى الشمال وصولاً إلى كفري. تباع معظم كميات التمور إلى المصنعين في بغداد.

الشركات المملوكة للدولة

هناك عدة شركات مملوكة للدولة تعمل في محافظة ديالى: المؤسسة العامة للتدريب والتأهيل , الشركة العامة الانتاج المواد الانشائية (الطابوق) و شركة ديالى العامة للصناعات الكهربائية، و التي تشغل 2200 موظف، و تنتج ناقلات الطاقة الكهربائية و العدادات و المراوح السقفية و غيرها من المنتجات.

dialinvs@yahoo.com

2-الفرص الاستثمارية

ت	المشروع	الموقع	الكلفة	الجهة المسؤولة	الملاحظات
1	-			هيئة استثمار محافظة ديالى	
2				هيئة استثمار محافظة ديالى	

محافظة كربلاء

تعتبر مدينة كربلاء في محافظة كربلاء مدينة مقدسة لكونها تحتضن الضريح المقدس للإمام الحسين بن علي (ع)، حفيد النبي محمد (صلى الله عليه وسلم). وتقع محافظة كربلاء على مسافة 108 كم إلى الجنوب الغربي من محافظة بغداد. تعتبر الهندية وعين تمر بعض المناطق ذات الصلة. تعتبر مدينة كربلاء، بعد مدينة النجف، واحدة من أهم أماكن السياحة الدينية. ويوجد أيضاً هناك أكثر من 130 فندق، وتقع بحيرة الرزازة على مسافة 15 كم إلى غرب المدينة، وتشتهر بالزراعة.



حقائق حول محافظة كربلاء:

* السكان: 787,000

* القوة العاملة: 463,000

* المساحة: 5,034 كيلومتر مربع.

* الحدود الدولية: لا توجد

* العاصمة: مدينة كربلاء

* المدن الكبيرة الأخرى: الحر، الحسينية، الهندية، الأخيضر.

* الصناعات الرئيسية: السياحة، التمور، تكرير النفط، الحمضيات، الزراعة.

* المجالات المحتملة للاستثمار: السياحة، البناء، تكرير النفط و البتروكيمياويات، الإسمنت، الرمل والحصى، الزراعة.

* الجذب السياحي: يزور مدينة كربلاء ملايين من الناس من العراق و مختلف الدول سنوياً.

نبذة إقتصادية:

* تعتبر كربلاء مدينة النخيل، البساتين الخضراء، و الأضرحة المقدسة. و تتركز عدة أنشطة إقتصادية في كربلاء على إحتياجات الزوار، الذين قدر عددهم عام 2001 ب 4 مليون زائر.

* تشتهر محافظة كربلاء بكثرة الفنادق الموجودة و التي تعتبر ثاني محافظة من حيث عددها و البالغ (178). و تصنف 62 منها كمنتجعات سياحية و تحتوي على أكثر من 5000 سرير.



الفرص الاستثمارية المعروضة من هيئات استثمار المحافظات

في ظل النظام السابق، كانت كربلاء مركزاً صناعياً في العراق.

* 21% من القوة العاملة في المحافظة تعمل في الصناعة.

* سنة 2005، أعلن الصانع الرئيسي للسيارات الإيرانية خطته للإستثمار في مصنع كربلاء للسيارات. وشكلت المحافظة فريقاً مشتركاً من المهندسين و الفنيين، مع الممثلين الإيرانيين، لوضع خطة عمل خاصة بالمشروع.

* كان مصنع تعليب كربلاء للأغذية يعمل أيام النظام السابق.

الزراعة:

* تنتج المحافظة كميات كبيرة من الحنطة و الشعير. و يوجد هناك سايلو رئيسي للحبوب بالقرب من محافظة كربلاء.

* بالرغم من صغر حجمها، كانت محافظة كربلاء ثاني أعلى محافظة في إنتاج التمور عام 2004، حيث بلغ الإنتاج 89 ألف طن.

تكرير النفط:

في شهر كانون الأول 2005، بدأت عمليات بناء معمل تكرير النفط في محافظة كربلاء. و تشمل خطة وزارة النفط لمعمل التكرير تجهيز السوق المحلية بالبنزين و الغاز و الوقود محطات الطاقة.

info@krinves.com

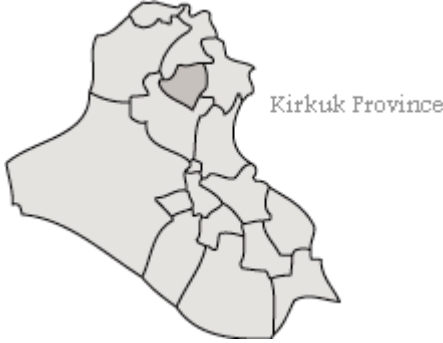
-الفرص الاستثمارية

ت	المشروع	الموقع	الكلفة	الجهة المسؤولة	الملاحظات
1		-	100	-	1.5
2	25				2 2
3			30		2 10

محافظة كركوك

محافظة كركوك التي تتخذ من مدينة كركوك مركزاً لها هي أحد مراكز الصناعة النفطية للعراق.

حقائق عن محافظة كركوك:



* عدد سكانها: 854,000

* القوى العاملة: 541,000

* المساحة: 10,391 كيلومتر مربع.

* الحدود الدولية: لا يوجد

* المركز: كركوك

* مدن أخرى كبيرة: الحويجة و دبس.

* الصناعات الكبيرة: السمنت و النفط.

* المجالات التي يمكن الاستثمار فيها: البلاستيك و المنتجات البتروكيمياوية الأخرى و السجاد الذي يحاك يدوياً و الزراعة و الماشية.

« المواقع السياحية: بنيت مدينة كركوك على ضفاف نهر خاصا بالقرب من اسفل جبال زاغروس. حيث تقع المدينة على موقع مدينة أرافا الأثرية التي وصلت إلى شهرتها في القرن العاشر و الحادي عشر في ظل المملكة الآشورية.

نظرة عن الإقتصاد:

يسيطر النفط على الإقتصاد في محافظة كركوك.

* كركوك هي إحدى مراكز الصناعة النفطية في العراق و ترتبط مع موانئ البحر المتوسط عن طريق مجموعة من الأنابيب النفطية. و لديها أكثر من 10 مليار برميل كأحتياطي نفطي مثبت. في عام 2003، ما تزال كركوك تنتج ما يقرب من 1 مليون برميل يومياً أي نصف صادرات النفط العراقية.

* معالجة البتروكيمياويات.

و كذلك تعتبر الزراعة أمراً مهماً

* و هنالك مخزن حكومي رئيسي للحبوب يقع إلى الغرب من كركوك.



الفرص الاستثمارية المعروضة من هيئات استثمار المحافظات

kirkukinvest@yahoo.com

2- الفرص الاستثمارية

ت	المشروع	الموقع	الكلفة	الجهة المسؤولة	الملاحظات
1	انشاء وتشغيل مطار كركوك الدولي	كركوك- مركز المدينة - جزء من مطار كركوك العسكري الحالي	15,000,000	وزارة النقل	لعدم وجود مطار لنقل المسافرين والبضائع من وإلى الدول الخارجية
2	انتاج الحبوب في المناطق الديمة مشروع زراعي	يشمل جميع المناطق الديمة التابعة لمحافظة كركوك	190,000,000	وزارة الزراعة	لعدم وجود مثل هذه المشاريع في المحافظة على الرغم من وجود اراضي ديمية ذات مساحات شاسعة.



محافظة ميسان

أن هذه المحافظة الجنوبية غنية بكل من الزراعة و النفط، وتتوفر فيها البحيرات والأهوار التي بدأت الحياة بالعودة إليها تدريجياً.



حقائق حول محافظة ميسان:

* السكان: 736,000

* القوة العاملة: 445,000

* المساحة: 14,103 كيلومتر مربع

* الحدود الدولية: إيران.

* العاصمة: العمارة.

* المدن الكبيرة الأخرى: قلعة صالح، علي الغربي، علي الشرقي، الكميت، الطيب، المجر الكبير والميمونة.

* الصناعات الرئيسية: النفط، الزراعة، الثروة الحيوانية، الصوف.

* المجالات المحتملة للإستثمار: إنتاج النفط، الغاز الطبيعي، زراعة (الدواجن، تربية الأسماك، الثروة الحيوانية) السكر، الورق والسياحة المائية.

* الجذب السياحي: تعتبر الأهوار منطقة فريدة من نوعها في العراق و تغطي مساحة كبيرة تحيط بشط العرب ملتقى نهري دجلة و الفرات جنوب القرنة، و تمتد من واسط شمالاً إلى البصرة جنوباً. أن هذه المساحة الواسعة للأهوار التي تتخللها بحيرات ضحلة العمق تحتل حالياً مساحة تقدر حوالي 2000 كم2 بعد أن كانت تغطي حوالي 15.000 كم2 عام 1970.

نبذة إقتصادية:

النفط

تمتلك محافظة ميسان حقول نفط كبيرة في جانبها الشرقي. وقامت **وزارة النفط** بتوسيع شبكة الأنابيب هناك لربطها مع محافظات أخرى. و تخطط الوزارة أيضاً لزيادة الطاقة التكريرية لمصنع ميسان لتكرير النفط لأكثر من 30% في عام 2006.

بالإمكان تطوير تكرير الغاز الطبيعي في محافظة ميسان

في عام 2005، وقعت وزارة النفط مذكرة تفاهم مع شركة أمريكية لتصميم وإنشاء نظام نقل ومصنع للغاز الطبيعي المسال. سيحصل المشروع على الغاز الطبيعي الذي يتم حرقه في حقول نفط ميسان. ومن المتوقع أن ينتج المشروع أكثر من 46.000 برميل من الغاز الطبيعي السائل يومياً وأكثر من 330 مليون قدم مكعب من الغاز الجاف يومياً.



الفرص الاستثمارية المعروضة من هيئات استثمار المحافظات

الشركات الحكومية

كانت الشركة العامة للصناعات الورقية في ميسان تشغل مصنعاً كبيراً ، و بني عام 1980 بمعدات سويسرية وألمانية. و كانت الشركة أقلام رصاص و ورق التغليف وورق الكتابة والورق المقوى.

inv.maysan2008@yahoo.com

2-الفرص الاستثمارية

ت	المشروع	الموقع	الكلفة	الجهة المسؤولة	الملاحظات
1	انشاء مدينة نفطية صناعية	منطقة البزركان	40 مليار دولار	-	زيادة الطاقة الانتاجية من المشتقات النفطية والمواد الاولية والمواد الاحتياطية وتشغيل اليد العاملة.
2	انشاء مصافي لغرض انتاج المشتقات النفطية والطاقة الكهربائية	محافظة ميسان	3 مليار دولار	المستثمر	زيادة الطاقة الانتاجية من المشتقات النفطية والطاقة الكهربائية.



محافظة المثنى

محافظة تتشارك بالحدود مع المملكة العربية السعودية، و مركزها مدينة السماوة، و تقع بالقرب منها الآثار السومرية القديمة لمدينة أوروك، التي يحتمل أن يكون إسم العراق قد أشتق منها.

حقائق حول محافظة المثنى:

* السكان: 555,000

* القوة العاملة: 315,000

* المساحة: 51,029 كيلومتر مربع

* الحدود الدولية: المملكة العربية السعودية.

*العاصمة: السماوة.

* المدن الكبيرة الأخرى: الرميثة، الخضر، السلطان.

* الصناعات الرئيسية: الزراعة، النسيج، صناعة النفط، الملح، الدواجن، العلف الحيواني، صيد الأسماك.

* المجالات المحتملة للإستثمار: الزراعة (إنتاج التمور)، الإسمنت، إنتاج الملح، النسيج.

* الجذب السياحي: تعتبر بحيرة ساوة من الأماكن المعروفة بصيد الاسماك و الإستجمام.

نبرة إقتصادية:

الزراعة

* تعتبر محافظة المثنى من المحافظات المنتجة للتمور بكميات كبيرة و أنواع مختلفة من الأملاح، الذي يمكن إستعماله في إنتاج الإسمنت. تقع أكبر مؤسسة لإنتاج الإسمنت في العراق في هذه المحافظة، على الرغم من عملها بمعدلات منخفضة خلال الأيام الحالية.

* كما تتم تربية الدواجن و إنتاج التمور بكميات كبيرة.



الفرص الاستثمارية المعروضة من هيئات استثمار المحافظات

samawa_investment@yahoo.com

-الفرص الاستثمارية

ت	المشروع	الموقع	الكلفة	الجهة المسؤولة	الملاحظات
1		-	50		
2	/ (10)	-	40	250	
3	1000				

محافظة النجف

تزدهر في هذه المحافظة السياحة الدينية بسبب وجود مرقد الامام علي عليه السلام



حقائق حول محافظة النجف:

* السكان: 978,000

* القوة العاملة: 571,000

* المساحة: 27,844 كيلومتر مربع.

* الحدود الدولية: المملكة العربية السعودية.

* العاصمة: مدينة النجف.

* المدن الكبيرة الأخرى: الكوفة، المشخاب، الحيرة، المناذرة.

* الصناعات الرئيسية: السياحة، الزراعة، الثروة الحيوانية، التجارة و البناء

* المجالات المحتملة للإستثمار: البنية التحتية وخدمات السياحة، الإسمنت، الثروة الحيوانية.

* الجذب السياحي: إلى جانب مدينة كربلاء، تستقبل محافظة النجف ملايين من الزوار سنوياً.

* الإستثمار الأجنبي: العديد من الشركات اللبنانية و الكويتية تخطط إقامة أعمال في محافظة النجف مثل التجارة و المجمعات التجارية والفنادق وسكك الحديد ومشاريع أخرى في محافظة النجف.

نبذة إقتصادية:

السياحة

* 25% من القوة العاملة في النجف تعمل في القطاع التجاري، والذي يشمل الفنادق والمطاعم. قدم مركز تطوير الإستثمار في النجف دورات تدريبية في إدارة الأعمال وإستخدام الحاسوب، و العديد منهم كان في المركز السياحي.

الزراعة

* تنتج محافظة النجف كميات كبيرة من الحنطة والشعير، وكميات كبيرة من التمور.

* وتنتج المحافظة الرز أيضاً، وأشهرها رز العنبر.



الفرص الاستثمارية المعروضة من هيئات استثمار المحافظات

الشركات الحكومية

هناك العديد من الشركات الحكومية التي كانت وما زالت تعمل في محافظة النجف:

* الشركة العامة لإنتاج الإطارات والمطاط، 2400 موظف.

* شركة الإسمنت.

* الشركة العامة لصناعات الألبسة الجاهزة.

* الشركة العامة للصناعات الجلدية.

alfadhal58@yahoo.com

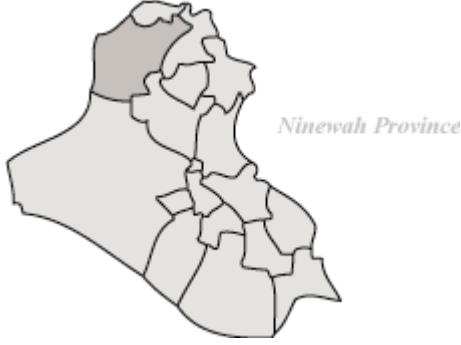
2- الفرص الاستثمارية

ت	المشروع	الموقع	الكلفة	الجهة المسؤولة	الملاحظات
1	مجمع صحي متكامل	داخل حدود بلدية الحيدرية (40 كم شمال المدينة)	(2 مليار دولار)		حاجة المنطقة للتخصصات الطبية ودول جوار العراق
2	مشروع سكني متكامل	داخل حدود بلدية الحيدرية (40 كم شمال المدينة)	500 مليون دولار		لوجود أزمة سكن إضافة الى رغبة سكان دول جوار العراق للشراء.



محافظة نينوى

و هي محافظة مليئة بالعجائب التاريخية، و تزدهر فيها زراعة الحنطة. وتشتهر مدينة الموصل العاصمة و نينوى ب عاصمتها الموصل بمواقعها الدينية ولكونها مراكز الطرق التجارية التي استخدمها الاشوريين.



حقائق حول محافظة نينوى:

- * السكان: 2.5 مليون نسمة
- * المساحة: 37,698 كيلومتر مربع.
- * الحدود الدولية: سوريا
- * العاصمة: الموصل

- * المدن الكبيرة الأخرى: الحمدانية، سنجار، عقرة، البعاج.
- * الصناعات الرئيسية: الزراعة، النفط، الأسفلت، النسيج، السكر، منتجات الألبان، الإسمنت، السجاد اليدوي.
- * المجالات المحتملة للاستثمار: إعادة تأهيل و بناء السد، السياحة، البتروكيماويات، صناعة الكبريت، الزراعة، الثروة الحيوانية، الحبوب.

* **الجذب السياحي:** يوجد في المحافظة 88 فندق. و تدعى الموصل (أم الربيعين) لجمال و إعتدال الطقس فيها. و تدعى أحياناً (الخضراء) و لؤلؤة الشمال. و يمر نهر دجلة في الموصل التي سكنت منذ زمن الأشوريين. كانت نينوى عاصمة الإمبراطورية الآشورية من 705 قبل الميلاد إلى 612 قبل الميلاد و تحتوي على الكثير من المواقع الأثرية و كانت مركزاً تجارياً بين الهند و بلاد فارس و البحر الأبيض المتوسط. يحتوي متحف الموصل على العديد من الكنوز من المواقع الأثرية القديمة لنينوى و نمرود، التي تبعد 35 كم من الموصل. اليوم نينوى مشهورة بعيد الربيع الذي يصادف 21 آذار، حيث يسافر العديد من الناس إلى مدينة الموصل لحضور الإحتفالات بهذه المناسبة.

نبذة إقتصادية:

تنشط صناعة النفط في محافظة نينوى أيضاً

* تم تجديد مصفى القيارة النفطي عام 2004، الذي بدأ بالإنتاج من حوالي أكثر من عقد من الزمن. و سوف يشغل بالتدريج حوالي 450 عامل، على أن ينتج 400 طن من الإسفلت يومياً. من حيث الطاقة، سيكون أكبر معمل إسفلت في الشرق الأوسط.



الفرص الاستثمارية المعروضة من هيئات استثمار المحافظات

الشركات الحكومية

* هناك العديد من الشركات الحكومية تعمل في محافظة نينوى الشركة العامة للأدوية والمعدات الطبية

- الشركة العامة لمنتجات الألبان لإنتاج اللبن، الحليب، القشطة، الجبن، الزبدة.

- الشركة العامة للمنتجات القطنية

- الشركة العامة لصناعة الألبسة الجاهزة

- شركة المشراق العامة لإنتاج الكبريت.

- الشركة العامة لإنتاج السكر.

إنتاج السكر من البنجر السكري ، خميرة المعجنات، الكحول، الدبس و العلف الحيواني.

- الشركة العامة للسجاد اليدوي

تنتج السجاد اليدوي المصنوع من الحرير و الصوف و المفروشات أيضاً.

- شركة الإسمنت الشمالية.

sabba48@yahoo.com

2- الفرص الاستثمارية

ت	المشروع	الموقع	الكلفة	الجهة المسؤولة	الملاحظات
1		10			
2	مطار موصل الدولي/ انشاء مدرج وملحقاته والبنائيات والبرج وكل ملحقته	جنوب غرب مدينة الموصل بمسافة 30 كم.	400 مليون دولار		تنشيط الحركة الاقتصادية في المحافظة والمحافظات المجاورة.



الفرص الاستثمارية المعروضة من هيئات استثمار المحافظات

محافظة القادسية

تقع محافظة القادسية في وسط جنوب العراق وهي من المحافظات الرئيسية في إنتاج الحبوب.

حقائق عن محافظة القادسية:

* التعداد السكاني: 911,000

* القوة العاملة: 517,000

* المساحة: 8,507 كيلومتر مربع.

* الحدود الدولية: لا يوجد

* المدينة الرئيسية: الديوانية

* مدن كبيرة أخرى: الشامية، عفك، الحمزة، الغماس، الشناقية، الدغارة.

* الصناعات الرئيسية: التمر، الحبوب، الدواجن، المنتجات التي يدخل فيها المطاط.

* المجالات المحتملة للاستثمار: الدواجن و إنتاج المطاط.

* الجانب الاقتصادي:

تعتبر الزراعة مركز النشاط الاقتصادي في محافظة القادسية

« 30% من القوة العاملة في المحافظة تعمل في مجال الزراعة

investive_dcit@yahoo.com

2- الفرص الاستثمارية

ت	المشروع	الموقع	الكلفة	الجهة المسؤولة	الملاحظات
1	المدينة الرياضية في الديوانية	قضاء المركز (ناحية الشافعية) طريق ديوانية - سماوة	150 مليون دولار	هيئة استثمار محافظة القادسية	لاحتياجات المدينة الماسة الى مثل هذه المدن
2	مطار الديوانية الدولي	يقع في الجهة الشرقية من مركز المدينة على بعد 12 كم ويبعد عن الخط السريع بواقع 5 كم.	250 مليون دولار	هيئة استثمار محافظة القادسية - وزارة النقل	لاحتياجات المدينة الى مطار دولي لنقل المسافرين والبضائع.



محافظة صلاح الدين

محافظة صلاح الدين هي محافظة وفيرة بالموارد الزراعية وسميت المحافظة بهذا الاسم نسبة الى القائد المشهور عالميا صلاح الدين و هو مواطن من تكريت قام بتأسيس السلالة الأيوبية. كما اشتهر بهزمه للصليبيين في القدس و المنافسه الطويله الامد مع ريشارد قلب الاسد.



حقائق عن محافظة صلاح الدين:

* عدد السكان: 1.1 مليون نسمة

* الايدي العاملة: 618,000

* المساحة: 29,004 كيلومتر مربع.

* الحدود الدولية: لا توجد

* العاصمة: تكريت

* الاقضية الكبيرة الأخرى: سامراء و بيجي و بلد و طوز خورماتو و العوجة و الدور و العلم و الدجيل.

* الصناعات الرئيسية: الزراعة (الثروة الحيوانية) و تكرير النفط.

* المجالات المحتملة للاستثمار: الثروة الحيوانية و ترميم محطة الطاقة و البتروكيمياويات و السياحة.

* لمحافظة صلاح الدين 9 مهابط طائرات بمدرجات تزيد عن 6000 قدم.

* الأماكن السياحية: سامراء هي احدى جواهر العراق التاريخية. و تمتد معالمها لمئات من الكيلومترات المربعة على طول نهر دجلة. تمتلك المحافظة العديد من الاضرحة الاسلامية المهمة و تمتلك مساجد مهمة في سامراء و بلد

لمحة عن الاقتصاد:

الانشطة الاقتصادية في محافظة صلاح الدين تركزت حول الزراعة

* 44% من الايدي العاملة في محافظة صلاح الدين وظيفت في القطاع الزراعي و تمثل اعلى نسبة من بين جميع المحافظات.

* لمحافظة صلاح الدين عدد ضخم من كروم العنب و اشجار التفاح و اشجار الحمضيات في طور الانبات.

تعطي البتروكيمياويات امكانيات كبيرة من اجل توسيع القاعدة الصناعية في صلاح الدين



الفرص الاستثمارية المعروضة من هيئات استثمار المحافظات

تقع اكبر مصفاة للبلاد في بيجي. و تستعمل مصفاة بيجي النفط الخام من حقول كركوك و بامكانها ان تنتج 300.000 برميل من النفط يوميا من مختلف المنتجات النفطية مثل البنزين و النفط الابيض و وقود الديزل. و مع ذلك فان المصفاة تستعمل تقنيات تم تركيبها في السبعينيات. و من شأن التقنية الأحدث زيادة الأنتاج.

* يمكن إنشاء مصانع اخرى للبتر وكيمياويات بالقرب من بيجي و ذلك للاستفادة من الجهود الصناعية و شبكات خط الانابيب الحالية. الشركة العامة لصناعة الاسمدة تستخدم المدخلات البتر وكيمياوية لإنتاج اليوريا.

* تقع مدينة بيجي بالقرب من مفترق الطريق لاثنتين من خطوط سكك الحديد الرئيسية في العراق بالإضافة إلى اثنين من مسارات الطرق الرئيسية.

يمكن للسياحة أن تصبح صناعة مهمة في محافظة صلاح الدين

* البقايا المحيطة بمدينة سامراء مذهلة و هي من اكبر البقايا الموجودة في العالم. المأذنة الحلزونية (الملوية) هي من الرموز المشهورة في المنطقة. و تبعد عن بغداد مسافة 100 كيلومتر و سامراء ببعد رحلة يوم واحد من العاصمة.

* قصر العاشق هو واحد من البقايا القديمة الواقعة في هذه المحافظة و تقع بين بلد و سامراء. إضافة إلى وجود ضريح الامامين العسكريين في سامراء و السيد محمد في بلد و التي بدورها تجتذب الالاف من المسلمين الشيعة في كل عام.

الشركات المملوكة للدولة

هنالك في محافظة صلاح الدين شركات كبيرة مملوكة للدولة كانت تعمل سابقا و البعض منها لايزال يعمل حاليا:

* الشركة العامة للأدوية و المستلزمات الطبية
تمتلك 2600 مستخدم
و أنتجت أكثر من 300 صيغة طبية عامة بشكل حبوب و شراب و قطرة و سوائل و كبسولة و بشكل مرهم.

* الشركة العامة لمواد البناء

salahaddin_istethmar@yahoo.com

2-الفرص الاستثمارية

ت	المشروع	الموقع	الكلفة	الجهة المسؤولة	الملاحظات
1		-	\$ 15.000.000		
2		-	\$2.000.000.000		



محافظة ذي قار

تضم ذي قار أكبر المستنقعات في العراق وهي كذلك أكبر مصدر لانتاج الرز و غيره من المحاصيل الزراعية.



Thi-Qar Province

حقائق عن محافظة ذي قار:

* التعداد السكاني: 1.5 مليون نسمة

* الأيدي العاملة: 873,000

* المساحة: 13,626 كيلومتر مربع.

* الحدود الدولية: لا يوجد

* العاصمة: الناصرية

* المدن والأقضية الكبيرة الأخرى: قلعة سكر و الرفاعي و سوق الشيوخ و الجبايش

* الصناعات الرئيسية: الزراعة و صيد السمك و انتاج النفط و الغاز.

* المجالات المحتملة للاستثمار: مصائد للأسماك و الزراعة و الدواجن.

* الأماكن السياحية: يقع في محافظة ذي قار أحد أكبر الأهوار في الجنوب الا وهو هور الحمار كما ان هناك مدن أثرية قديمة.

لمحة عن الاقتصاد:

تعد الزراعة من أهم المصادر الاقتصادية في محافظة ذي قار

* يعد صيد السمك من أهم النشاطات للمجتمعات التي تسكن بالقرب من الأهوار، حيث يتم صيد أسماك النهر الطازجة لتستخدم في الاستهلاك المنزلي و لتباع في الأسواق.

* يعد الرز من أهم المحاصيل الزراعية في المحافظة، وقامت وزارة الموارد المائية بإنشاء نظام سقي لتحسين انتاج المحاصيل

thiqarinvest@yahoo.com

2- الفرص الاستثمارية

ت	المشروع	الموقع	الكلفة	الجهة المسؤولة	الملاحظات
1	(2).		900	هيئة استثمار محافظة ذي قار -	500
					600
2			7	هيئة استثمار محافظة	



محافظة واسط



1- حقائق حول محافظة واسط:

* السكان: 971,000

* القوة العاملة: 581,000

* المساحة: 17,308 كيلومتر مربع.

* الحدود الدولية: إيران

* العاصمة: الكوت.

* المدن الكبيرة الأخرى: بدر، العزيزية، الحي، الصويرة، النعمانية.

* الصناعات الرئيسية: الحبوب، النسيج، صيد الأسماك، الزراعة، صناعة الأغذية.

* المجالات المحتملة للاستثمار: الزراعة، الثروة الحيوانية، الزراعة المائية.

نبذة إقتصادية:

تعتبر الزراعة مهمة في محافظة واسط

* 38% من القوة العاملة في محافظة واسط تعمل في القطاع الزراعي.

* تنتج محافظة واسط كميات كبيرة من محصول الحنطة و الشعير. وهناك مجمعان (سايلوان) للحبوب في واسط.

* يوزع انتاج الفواكه حول مدينة الصويرة.

* تعتبر واسط واحدة من المحافظات العراقية المشهورة بانتاج اشهرالذ انواع التمور في العراق و التي تزرع حول مدينة بدر.

* في شباط 2006، أعلنت وزارة الزراعة تخصيصاً مالياً قدره 1.5 مليار دينار للرفع من مستوى القطاع الزراعي في واسط، بضمنها إنشاء برنامج تعليمي للفلاحين حول الطرق الحديثة للسقي و الزراعة.



الفرص الاستثمارية المعروضة من هيئات استثمار المحافظات

صيد الأسماك « توجد في محافظة واسط زراعة الأسماك بصورة نشطة، و خاصة سمك الكارب. حيث تزود هذه المزارع المحافظه والمحافظات المجاورة بالاسماك .

النسيج و الجلود و البطانيات

* تنتج المنسوجات و البطانيات الصوفية في مدن الكوت و الحي. لمدينة الكوت تاريخ طويل كمركز لتجارة السجاد.

* تنتج الصناعات الجلدية في مدينة الحي.

الصناعات الغذائية

* يتم إنتاج معجون الطماطم في النعمانية التي تعتبر مركز الصناعة الزراعية في المحافظة.

wasit_invest@yahoo.com

2- الفرص الاستثمارية

ت	المشروع	الموقع	الكلفة	الجهة المسؤولة	الملاحظات
1			20-15	-	
2		-	\$1.000.000.000	-	500000